

# ПАСПОРТ

дорожной безопасности  
образовательной организации

**СОГЛАСОВАНО**

*Начальник отдела образования*

Руководитель муниципального органа управления образованием

*администрации Тербунского района*

*Миртынюк Т. Б.*

(подпись)

(Ф.И.О.)

(дата)



**УТВЕРЖДАЮ**

*Директор МБОУ ООШ*

Руководитель образовательной организации

*с. Марьино-Николаевка*

*Иванова В. А.*

(подпись)

(Ф.И.О.)

(дата)



**СОГЛАСОВАНО**

*Начальник ГИБДД МВД*

Руководитель территориального органа ГИБДД

*России «Тербунский»*

*Чернышев М. С.*

(подпись)

(Ф.И.О.)

(дата)



# ПАСПОРТ

**дорожной безопасности образовательной организации**

*МБОУ ООШ с. Марьино-Николаевка*

(наименование образовательной организации, филиала образовательной организации)

## Общие сведения

Муниципальное бюджетное общеобразовательное учреждение  
основная общеобразовательная школа  
(Полное наименование образовательной организации)

с. Марьино-Николаевка Тербунского муниципального района

Тип ОО основная общеобразовательная школа

Юридический адрес ОО: 399546 Липецкая область Тербунский район с. Марьино-Николаевка ул. Школьная д. 1

Фактический адрес ОО: 399546 Липецкая область Тербунский район с. Марьино-Николаевка ул. Школьная д. 1

### Руководители ОО

Директор (заведующий) Иванова Валентина Анатольевна, 2-55-30  
(фамилия, имя, отчество) (телефон)

Заместитель директора по учебной работе Волобуева Зоя Ивановна  
(фамилия, имя, отчество) (телефон)

Заместитель директора по воспитательной работе Смаляникова Ирина Николаевна  
(фамилия, имя, отчество) (телефон)

Ответственные работники муниципального органа управления образованием Нач. отдела образования Мартынюк Г. Ф.  
(должность) (фамилия, имя, отчество) (телефон)

Ответственные от Госавтоинспекции Начальник ОГИБДД МО МВД России Тербунский Черников Н. С.  
(должность) (фамилия, имя, отчество) (телефон)

Ответственные работники за организацию работы по профилактике детского дорожно-транспортного травматизма Ст. гос. инспектор ГИБДД Миляков В. В.  
командир отделения ОГИБС  
(должность) (фамилия, имя, отчество) (телефон)

Руководитель или ответственный работник дорожно-эксплуатационной организации, осуществляющей содержание улично-дорожной сети Нач. Тербунского участка Морганев А. В.  
ОГИБДД "Дорогоцентр"  
(фамилия, имя, отчество) (телефон)

Руководитель или ответственный работник дорожно-эксплуатационной организации, осуществляющей содержание технических средств организации дорожного движения Генеральный директор ОГИБДД Липецк Дорогоцентр Плущев В. А.  
(должность) (фамилия, имя, отчество) (телефон)

Руководитель отряда ЮИД Смоляникова И. Н. 89205006682  
(фамилия, имя, отчество) (номер телефона)

Количество отрядов ЮИД 1

Количество обучающихся 10  
(воспитанников)

Наличие информационного стенда по БДД на первом этаже школы  
„Окно ГИБДД“  
(если имеется, указать место расположения)

Наличие уголка по БДД да, на первом этаже.

Наличие кабинета (класса) по БДД на первом этаже, в рекреации  
начальных классов  
(если имеется, указать место расположения)

Наличие методической литературы и наглядных пособий (краткий перечень)  
Правила дорожного движения в памятках, буклетах,  
плакатах. История правил дорожного движения в  
плакатах. Безопасное движение на дорогах, дорожные  
знаки, плакат „Оказание первой доврачебной помощи“

Наличие учебной площадки для проведения практических занятий по БДД  
Для проведения практических занятий на территории школы-  
детский автогородок  
(если имеется, указать место расположения)

Наличие автобуса в ОО Автобус ГАЗ  
(при наличии автобуса)

Владелец автобуса МБОУ ООШ с. Марьино-Николаевка  
(ОО, муниципальное образование и др.)

**Время занятий в ОО**

1 смена: с 09<sup>00</sup> по 15<sup>35</sup>,

2 смена: с - по -,

Внеклассные занятия: с 15<sup>15</sup> по 16<sup>30</sup>.

**Телефоны оперативных служб:**

МЧС - 01

Полиция - 02

Скорая медицинская помощь - 03

Служба газа - 04

1.1. План –схема района расположения образовательн

Схема.

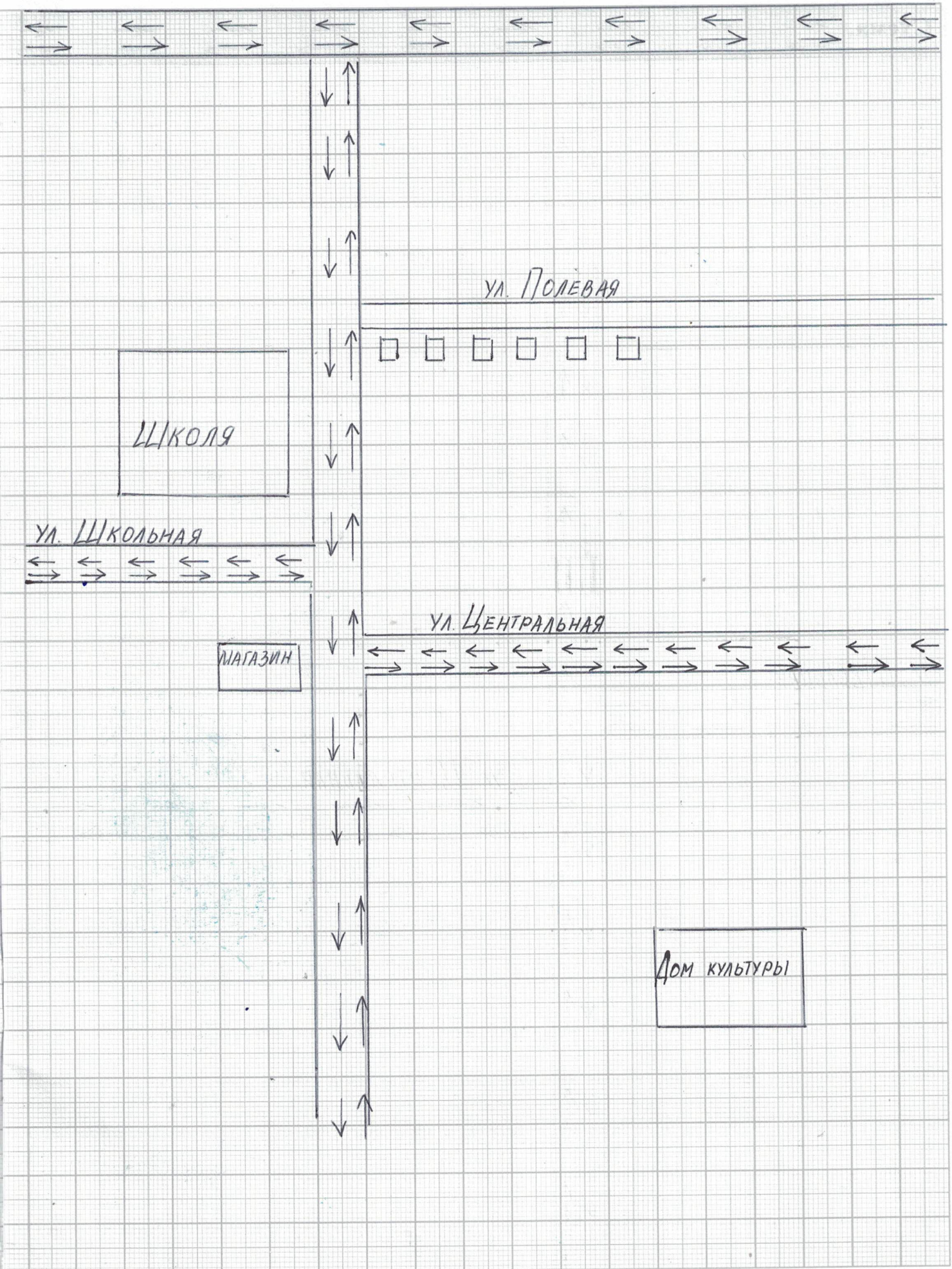
Площадка для  
автобуса

ШКОЛА

Площадка  
БДД

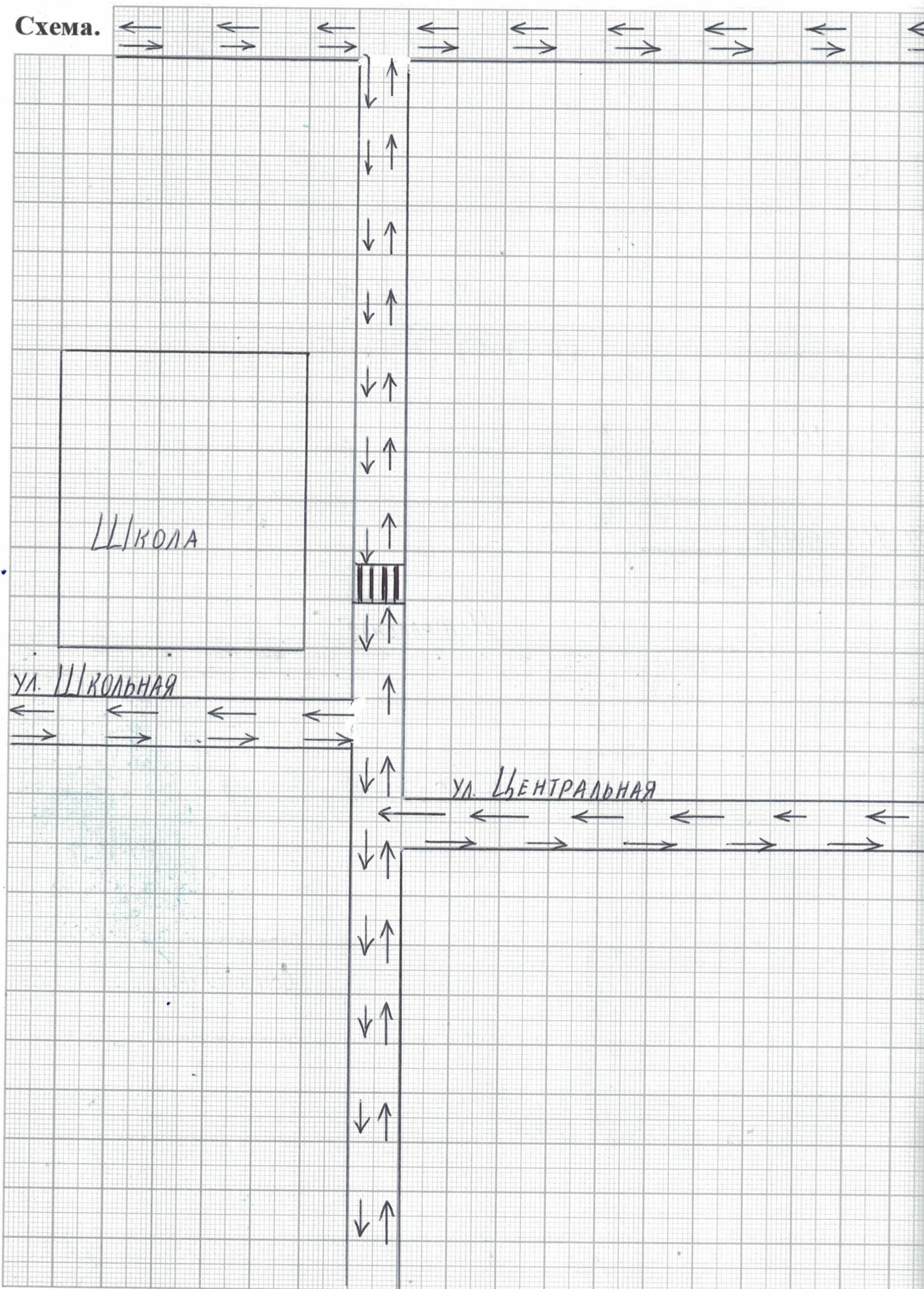
СПОРТИВНАЯ ПЛОЩАДКА

организации. Пути движения транспортных средств и детей



1.2. Схема организации дорожного движения в непосредственной близости от средств, маршруты движения детей и взрослых

Схема.



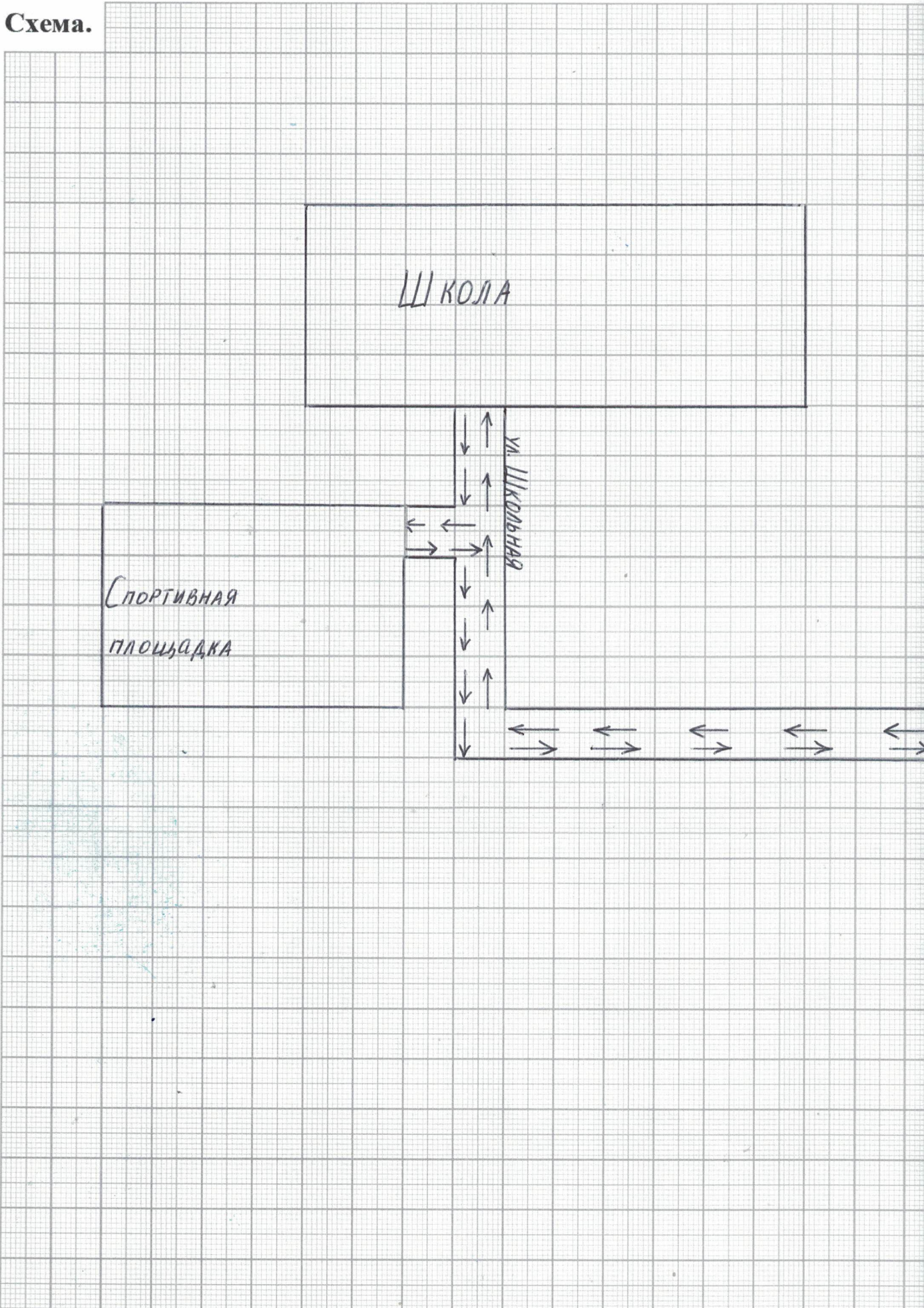
**образовательной организации с размещением соответствующих технических  
ложение парковочных мест автотранспорта**

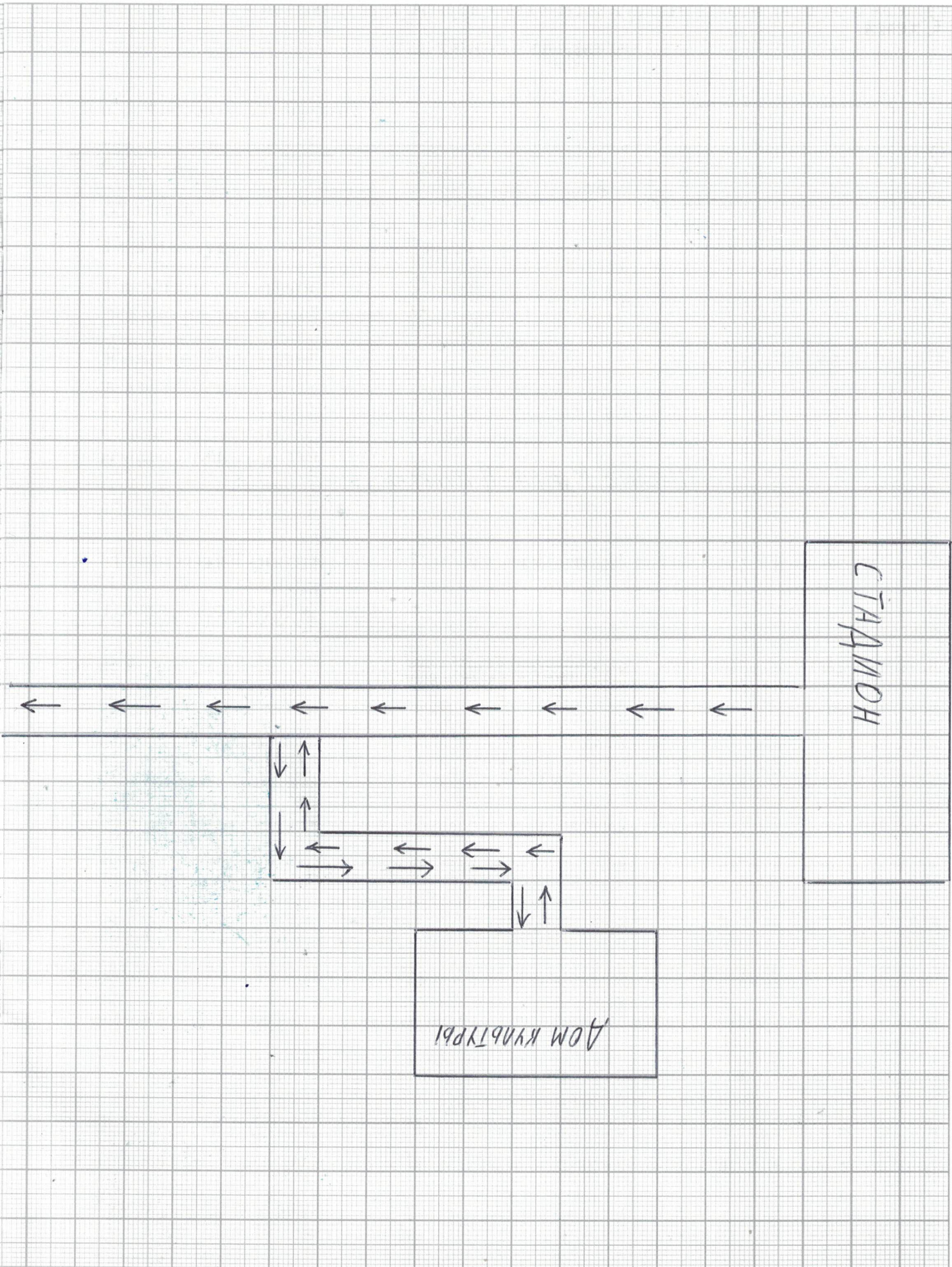




### 1.3. Маршруты движения организованных групп детей от образовательной

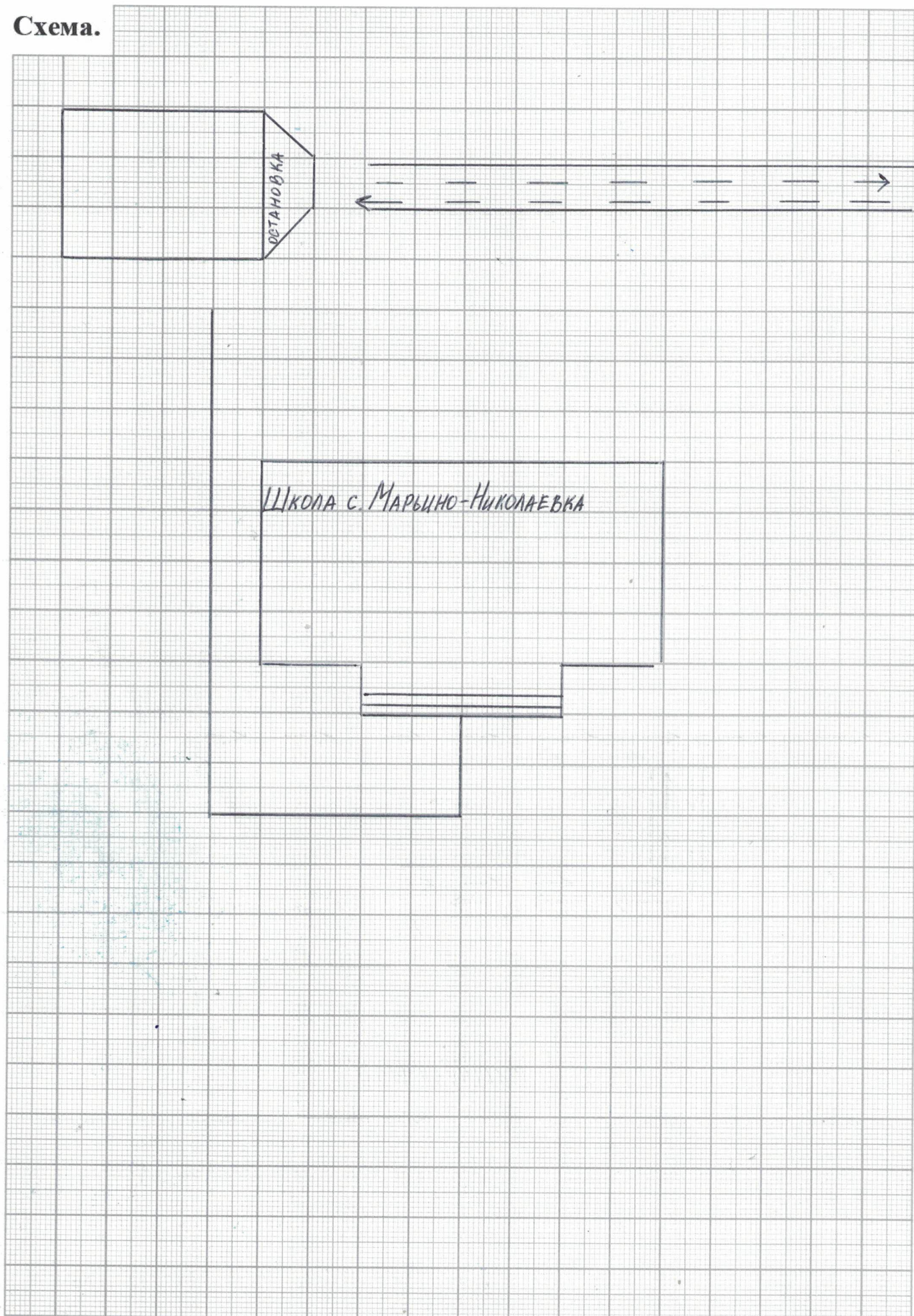
Схема.





# 1.4. Пути движения транспортных средств к местам разгрузки/погрузки и рекомендуемые пути передвижения детей по территории ОО

Схема.



## 2. Информация об обеспечении безопасности перевозок детей специальным транспортным средством (автобусом)

### 2.1. Общие сведения

Количество автобусов: 1

Марка	ПАЗ				
Модель	322121				
Год выпуска	2016				
Государственный регистрационный знак	Е 712 ТС 82				
Количество мест в автобусе	12				
Сведетельство о регистрации ТС	4848 N787748				

Страховой полис	Государственный технический осмотр
ТТТ 7023018661	

Соответствие конструкции требованиям, предъявляемым, к школьным автобусам

Соответствует

# 1. Сведения о водителе автобуса

Фамилия, имя, отчество, год рождения	Принят на работу, №в/у, категории, действительно до	Стаж в категории D	Дата предстоящего мед. осмотра	Период проведения стажировки	Повышение квалификации	Допущенные нарушения ПДД
Шамшиев Андрей Николаевич 1975г.	4817 638190 до 15.04.2024г.	8	14.08. 2023г.	40ч.	с 22.08. по 26.08.2022г.	нет

# 2. Организационно - техническое обеспечение

1) Лицо, ответственное за обеспечение безопасности дорожного движения:

Смольяникова Ирина Николаевна

2) Организация проведения предрейсового и послерейсового медицинского осмотра водителя: осуществляет

франдизер Марьино-Николаевка ФАПа  
Голыцова Светлана Николаевна

на основании <sup>(Ф.И.О. специалиста)</sup> договора №4 от 09.01.2022г.  
действительного до

3) Организация проведения предрейсового технического осмотра транспортного средства

осуществляет Голушкин Александр Алексеевич  
<sup>(Ф.И.О. специалиста)</sup>

на основании <sup>(Ф.И.О. специалиста)</sup> удостоверения №21 от 08.12.2017г.  
действительного до

4) Дата очередного технического осмотра

ТО - 1	28.12.2022					
ТО - 2						
ТО - 1						
ТО - 2						

5) Место стоянки автобуса в нерабочее время гараж  
меры, исключающие несанкционированное использование

6) Наличие постоянного диспетчерского контроля за движением автобуса \_\_\_\_\_  
осуществляется в том числе использование систем спутниковой  
навигации установлена система ГЛОМАСС

7) Оснащение техническим средством контроля «тахографом» да

Дата калибровки 27.08.2020г. Номер 290/2020г.

### 3. Сведения о собственнике транспортного средства

Состоит на балансе МБОУ ООШ с. Марьино-Николаевка

Юридический адрес владельца 399546 Липецкая обл., Тербунский район  
с. Марьино-Николаевка ул. Школьная д.1.

Фактический адрес владельца 399546 Липецкая обл., Тербунский район  
с. Марьино-Николаевка ул. Школьная д.1.

Телефон ответственного лица 8(47474) 2-55-30

Лицензионная карта Н А Ж - 48 - 000229 от 22 мая 2019г.

### 4. Сведения об организациях, осуществляющих техническое обслуживание и ремонт автобусов

### 5. Сведения об организациях, осуществляющих перевозку детей специальным транспортным средством (автобусом)

МБОУ ООШ с. Марьино-Николаевка

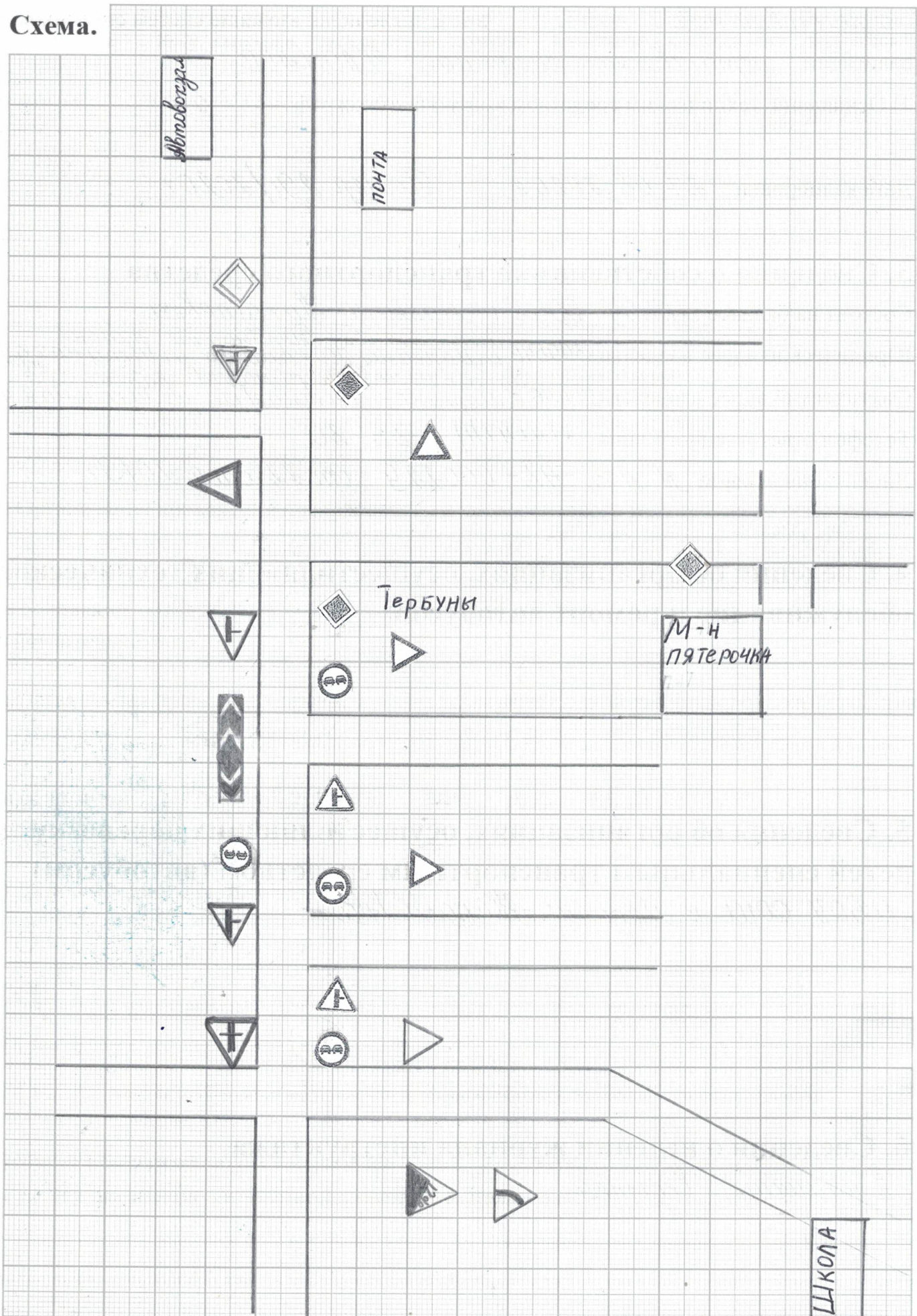
рекомендуемый список контактов организаций, осуществляющих перевозку детей специальным транспортным средством (автобусом).

### 6. Сведения о ведении журнала инструктажа

в наличии, ведется


## 2.2. Маршрут движения автобуса образовательной организации

Схема.



### 2.3. Безопасное расположение остановки автобуса у образовательной организации


Схема.





## 2.4. Дополнительная схема

Схема.



Организация надзора за эксплуатацией ТС \_\_\_\_\_

*МО МВД России „Тербунский“*

Дата и место проверки выполнения установленных требований  
при эксплуатации транспортного средства \_\_\_\_\_

Выявленные нарушения \_\_\_\_\_



# Пояснительная записка к Паспорту дорожной безопасности образовательной организации

1. Паспорт дорожной безопасности образовательной организации (далее - Паспорт) предназначен для отображения информации об образовательной организации (далее ОО) с точки зрения обеспечения безопасности детей на этапах их перемещения «дом – ОО - дом», для использования преподавательским составом и сотрудниками Госавтоинспекции в работе по разъяснению безопасного передвижения и поведения детей на улично – дорожной сети вблизи ОО и на маршруте «ОО - дом», для подготовки мероприятий по предупреждению детского дорожно - транспортного травматизма. Паспорт ведется ответственным сотрудником ОО совместно с сотрудниками Госавтоинспекции, которые оказывают помощь в разработке Паспорта, а также при внесении необходимых изменений в отдельные разделы Паспорта (схемы, перечни мероприятий по предупреждению ДТП с участием обучающихся).

Оригинал Паспорта хранится в ОО, а копия – в контрольно – наблюдательном деле в подразделении Госавтоинспекции. Для более эффективного использования Паспорта создается его электронная версия.

## 2. Типовой паспорт должен иметь титульный лист и содержать следующие разделы:

- Общие сведения;
- План – схемы;
- Рекомендации по реализации мероприятий по проведению проверок территорий ОО, подъездных путей и пешеходных переходов.

### 2.1. Титульный лист должен содержать надпись «Паспорт дорожной безопасности образовательной организации» и наименование образовательной организации:

- В верхней части листа справа надпись «Утверждаю» и реквизиты (ФИО, дата утверждения) руководителя образовательной организации.
  - Слева надписи: «Согласовано» и реквизиты (ФИО, дата утверждения) руководителя муниципального органа управления образованием. Ниже надпись «Согласовано» и реквизиты (ФИО, дата утверждения) руководителя территориального органа ГИБДД (Госавтоинспекции).
- Внизу листа указывается год подготовки Паспорта.

### 2.2. Раздел «Общие сведения» должен содержать следующую информацию:

- Наименование ОО;
- Тип ОО;
- Юридический адрес ОО;
- Фактический адрес ОО (если отличается от юридического);
- Руководители ОО: Директор (заведующий);  
Заместитель директора по учебной работе;  
Заместитель директора по воспитательной работе;
- Ответственный (ые) от муниципального органа образования (должность, ФИО, телефон);
- Ответственный (ые) от Госавтоинспекции (должность, ФИО, телефон);
- Ответственные за мероприятия по профилактике детского дорожно-транспортного травматизма (должность, ФИО, телефон);
- Руководитель или ответственный работник дорожно-эксплуатационной организации, осуществляющей содержание УДС (должность, ФИО, телефон);
- Руководитель или ответственный работник дорожно-эксплуатационной организации, осуществляющей содержание ТСОДД (должность, ФИО, телефон);
- Количество учащихся;
- Наличие уголка по БДД (если имеется, указать место расположения);
- Наличие класса по БДД (если имеется, указать место расположения);
- Наличие автогородка (площадки) по БДД (если имеется);

- Наличие автобуса в ОО;
  - Расписание занятий в ОО;
  - Телефоны: оперативных служб: МЧС, Полиция, Скорая помощь;
- дорожно – эксплуатационных организаций, осуществляющих содержание УДС.

### 2.3. План – схемы, рекомендуемые к размещению в Паспорте:

*(п.1.1) план - схема района расположения образовательной организации. Пути движения транспортных средств и детей.*

1. Район расположения ОО определяется группой жилых домов, зданий и улично – дорожной сетью с учетом остановок общественного транспорта (выходов из станций метро), центром которого является непосредственно образовательная организация.

2. Территория, указанная в схеме, включает в себя:

- образовательную организацию;
- стадион вне территории ОО, на котором могут проводиться занятия по физической культуре (при наличии);
- парк, в котором преподавателями проводятся занятия на открытом воздухе (при наличии);
- жилые дома, в которых проживает большая часть детей (учеников) данной ОО.

3. На схеме должно быть обозначено:

- расположение жилых домов, зданий и сооружений;
- сеть автомобильных дорог;
- пути движения транспортных средств;
- пути движения детей (учеников) в/из образовательной организации;
- уличные (наземные – регулируемые/нерегулируемые) и внеуличные (наземные и подземные) пешеходные переходы;
- названия улиц и нумерация домов.

Схема необходима для общего представления о районе расположения ОО. Для изучения безопасности движения детей на схеме обозначены наиболее частые пути движения учеников от дома (от отдаленных остановок маршрутных транспортных средств) к ОО и обратно.

При исследовании маршрутов движения детей необходимо уделить особое внимание опасным зонам, где часто дети (ученики) пересекают проезжую часть не по пешеходному переходу.

*(п.1.2.) схема организации дорожного движения в непосредственной близости от образовательной организации с размещением соответствующих технических средств, маршруты движения детей и расположение парковочных мест автотранспорта.*

1. Схема организации дорожного движения ограничена автомобильными дорогами, находящимися в непосредственной близости от ОО.

2. На схеме обозначено:

- здание ОО с указанием территории, принадлежащей непосредственно ОО (при наличии указать ограждение территории);
- автомобильные дороги и тротуары;
- уличные (наземные – регулируемые/нерегулируемые) и внеуличные (наземные и подземные) пешеходные переходы на подходах к ОО;
- дислокация существующих дорожных знаков и дорожной разметки;
- другие технические средства организации дорожного движения;
- направление движения транспортных средств по проезжей части;
- направление движения детей (учеников).

3. На схеме указано расположение остановок маршрутных транспортных средств и безопасные маршруты движения детей (учеников) от остановочного пункта к ОО и обратно.

4. При наличии стоянки (парковочных мест) около ОО, указывается место расположение и безопасные маршруты движения детей (учеников) от парковочных мест к ОО и обратно.

К схеме (в случае необходимости) должен быть приложен план мероприятий по

проведению существующей организации дорожного движения к организации движения, соответствующей нормативным техническим документам, действующим в области дорожного движения, по окончании реализации которого готовится новая схема.

*(п.1.3.) маршруты движения организованных групп детей от образовательной организации к стадиону, парку или к спортивно - оздоровительному комплексу.*

На схеме района расположения ОО указываются безопасные маршруты движения детей от ОО к стадиону, парку или спортивно – оздоровительному комплексу и обратно, в случае их нахождения вне территории ОО и необходимости проведения обязательных мероприятий, связанных с образовательным процессом. Данные схемы должны использоваться преподавательским составом при организации движения групп детей к местам проведения занятий вне территории ОО.

*(п.1.4.) пути движения транспортных средств к местам разгрузки/погрузки и рекомендуемые пути передвижения детей по территории образовательной организации*

На схеме указывается примерная траектория движения транспортного средства на территории ОО (в случае осуществления доставки грузов в ОО автомобильным транспортом) к стадиону, парку или спортивно – оздоровительному комплексу и обратно. В целях обеспечения безопасного движения детей по территории ОО необходимо исключить пересечение пути движения детей и пути движения транспортных средств.

#### **2.4. Паспорт может содержать и ряд других схем. Например, план – схему учебной площадки для проведения практических занятий по БДД и др.**

В случае необходимости доставки детей в ОО специальным транспортом (автобусом) для перевозки детей, Паспорт должен содержать специальный раздел, касающийся такой перевозочной деятельности. В данном разделе должны быть представлены сведения о владельце автобуса (ОО, муниципальное образование, АТП и т.д.), соответствующие данные о месте хранения и технического обслуживания автобуса, подробные сведения о водителе (водителях) (ФИО, открытые категории, стаж вождения, сведения о переподготовке и др.) с обязательным указанием места медицинского освидетельствования водителя, а также должны быть размещены план – схемы:

*(п. 2.2.) маршрут движения автобуса образовательной организации*

На схеме указываются населенные пункты, через которые происходит следование автобуса ОО, оборудованные места остановок для посадки и высадки детей в каждом населенном пункте; непосредственно населенный пункт, где расположено ОО.

На схеме указан безопасный маршрут следования автобуса ОО из пункта А в пункт В, а также обозначены:

- жилые дома населенных пунктов;
- здание ОО;
- автомобильные дороги;
- дислокация существующих дорожных знаков на пути следования автобуса ОО;
- другие технические средства организации дорожного движения.

*(п.2.3.) безопасное расположение остановки автобуса у образовательной организации*

На схеме указывается подъезд в оборудованный «карман» или другое оборудованное место для посадки и высадки детей из автобуса ОО и дальнейший путь движения автобуса по проезжей части, а также безопасный маршрут движения детей (учеников) от остановки автобуса ОО.

На схеме обозначены:

- жилые дома района расположения ОО;
- здание ОО;
- ограждение территории ОО (при наличии);
- автомобильные дороги.



